0113D(2307) 1815-546

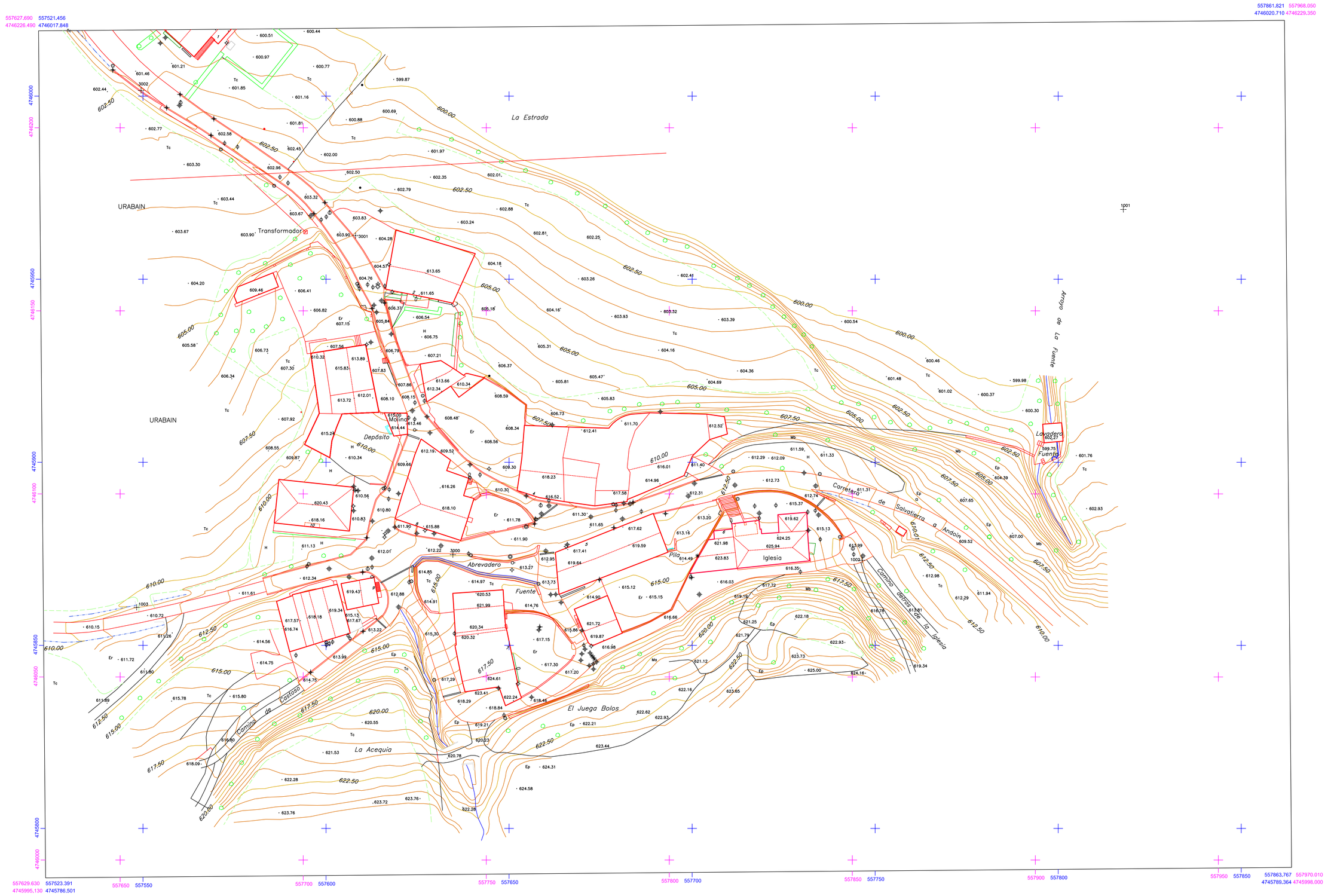

SIGNOS CONVENCIONALES

RIO - ARROYO	ANDEN
CANAL	ESTARREDOS
ACEQUIA	CARRIL BICICLETA
LAGO-EMBALSE	CONDUCCION
DIQUE - PRESA	DEPOSITO
ESCALERA	REGISTRO-GAS
BORDILLO-ACERA	CONDUCCION
LINEAS NO COORD.	DEPOSITO
PASO PEATONAL SUBT.	REGISTRO COMBUSTIBLE
PASO PEATONAL AEREO	REGISTRO INDETERMINADO
HITO - MOJON	ANTENA EMISORA
ARBOL AISLADO	ANTENA REPETIDORA
ALCORQUE	LINEA TELEFONICA
ZONA ARBOLADA	LINEA TELEGRAFICA
ZONA VERDE	POSTE TELEF./ TELEG.
HUERTA - VIVERO	REGISTRO TELEFONO
INVERNADERO	ARQUETA FIBRA OPTICA
CORTAFUEGOS	INF. GAS Y FIBRA OPTICA
CURVA NIVEL MAESTRA	FAROLA FACHADA
C. DEPRESIMAESTRA	FAROLA
CURVA NIVEL	BALIZA / SEÑAL TRAFICO
CURVA DEPRESION	SEÑALIZACION HORIZ./VERT.
• 520 PUNTO ACOTADO	REGISTRO - SEMAFORO
TALUD DESMONTE	HITO KM(CARRET. F.F.C.C.)
CANTERA - MINA	FERROCARRIL
SALINAS	AEROPUERTO
CUEVA	MUELLE - DIQUE
PUENTE	RIOFRECIJAS
TUNEL	ARMARIO
EJES VIALES	LINEA ELECTRICA
AUTOP. AUTOV. CARRET.	POSTES - REGISTRO
CAMINO	CONDUCCION RESIDUALES
LIMITE HOJAS	ALCANT. - ALCANT-TUB. - SUM.
HITOS AUTON. PROVIN. MUNIC.	REJILLA - SUMIDERO D.L.
LIMITE AUTONOMIA	RES. AGUA - MANANTIAL
LIMITE PROVINCIA	POZO - FUENTE
LIMITE MUNICIPIO	CONDUCCION AGUA
LIMITE ANEJO	BOCA RIEGO-BOCA INCENDIOS
EDIFICACION	MONUMENTO
MEDIANERIA	POSTE / PANEL INFORMATIVO
DIVISION ALTURAS	PRETIL / BARANDILLA
RUINAS	SURTIDOR GASOLINA
COBERTIZO	REJILLA
RESTOS ARQUEOLOGICOS	BUZON
PORCHE - SOPORTAL	BANCO - PAPELERA
CUMBRERA	CABINA TELEFONO
BALCON TERRAZA (EN VUELO)	APEADERO
CHIMENEA-BODEGA	KIOSCO - BUS
MURO PARED	
TAPIA	
VALLA	
ALAMBRADA	
SETO	
LINEAS JUEGOS Y DEPORTES	
SENDA	
TORRE / COLUMNA - TRANSFORMADOR	
PASO A NIVEL - PASO SUPERIOR	
V.GEODESICOS 1ª-2ª-3ª-4ª-PG.PRINCIPAL DE RODEO	
P.APOYO - P.KADEAL - P.POLIGONAL INTERIOR	
NIVP - NIV PUNTO NIVELADOR	

Ingurumen eta Hirigintza Saila
Departamento de Medio Ambiente y Urbanismo
Hirigintza Zerbitzua
Servicio de Urbanismo
Arabako Foru Aldundia
Diputación Foral de Álava

INFORMACION CARTOGRAFICA

ETRS89	ED50
GRS 80	ELIPSOIDE INTERNACIONAL DE HAYFORD
GEOCENTRICO ZONA 30	DATUM POTSDAM HUSO 30 ZONA Y UTM
LONGITUDES REFERIDAS AL MERIDIANO DE GREENWICH	LONGITUDES REFERIDAS AL MERIDIANO DE GREENWICH
RED GEODESICA NACIONAL	RED GEODESICA NACIONAL
ALTITUDES REFERIDAS AL NIVEL DEL MAR EN ALICANTE	ALTITUDES REFERIDAS AL NIVEL DEL MAR EN ALICANTE
ETRS - TRANSVERSA MERCATOR 30	SISTEMA DE REPRESENTACION U.T.M.
RESTITUCION DIGITAL	

VUELO FOTOGRAMETRICO:	FECHA: Agosto 2013	EMPRESA: Digital Ingeniería y Gestión, S.L.
APOYO CAMPO:	FECHA: Agosto 2013	EMPRESA: Digital Ingeniería y Gestión, S.L.
RESTITUCION:	FECHA: Septiembre 2013	EMPRESA: Digital Ingeniería y Gestión S.L.
ACTUALIZACION:	FECHA: Marzo 2019	EMPRESA: Digital Ingeniería y Gestión, S.L.

SUPERVISION TECNICA DE LA CARTOGRAFIA
JEFATURA DE LA SECCION DE LA CARTOGRAFIA

USOS DEL SUELO

URBANISTICOS

S.U.	Urbano
S.U.S.	Urbanizable Sectorizado
S.U.N.S.	Urbanizable no Sectorizado
S.N.U.	No Urbanizable
P	Patio
S	Solar
J	Jardin
Vp	Verde Publico

AGRARIOS

S	Secano
R	Regadio
H	Huerta
Fr	Frutales
V	Viñedo
Ep	Erial Pastos
Tc	Terreno Cultivo
Pd	Prado
Ma	Monte Alto
Mb	Monte Bajo

INFORMACION TOPOGRAFICA

NOMBRE	X	Y	Z
1000	557526.072	4746069.438	599.540
1001	557817.799	4745969.051	599.888
1002	557746.474	4745873.219	613.922
1003	557548.261	4745860.394	610.497
3000	557634.645	4745874.777	612.614
3001	557608.053	4745961.919	603.954
3002	557549.470	4746001.539	601.517

GRAFICO DISTRIBUIDOR DE HOJAS 1:500

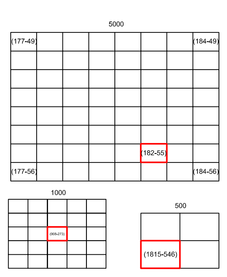

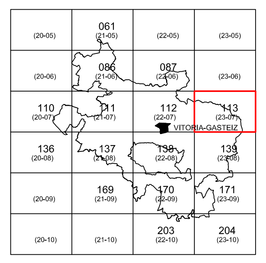

MUNICIPIO

ASPARRENA

ESCALA DE REPRESENTACION 1:500

ESCALA GRAFICA 0 5 10 15 20 25 30

EQUIDISTANCIA DE CURVAS ALTIMETRICAS 0.50 M.

URABAIN

HOJA Nº
0113D (2307)
1815-546